

 gesperrter Teil der St 2040
 Umleitungsstrecke

Datenquellen


 Bayerisches Straßeninformationssystem
 Intranet: <https://baysis.bybn.de>
 Internet: www.baysis.bayern.de


Geodaten:
 © Bayerisches Straßeninformationssystem (BAYSIS)
 © Bayerische Vermessungsverwaltung (BVV)

Datenauszug

Ersteller: Behördenutzer anonym
 Erstellungsdatum: 04.09.2023

Erstellt für Maßstab 1:50.000

 0 1 2 Kilometer

 N